

Einwohnergemeinde Frutigen

Zonenplan

Legende

- Inhalte:**
- Wohnzone W2 H
 - Wohnzone W2 E
 - Wohnzone W3
 - Mischzone M2
 - Mischzone M3
 - Mischzone Kern MK A
 - Mischzone Kern MK B
 - Erhaltungzone E
 - Arbeitszone I
 - Arbeitszone II
 - Arbeitszone III
 - Zone für öffentliche Nutzungen ZON
 - Zone für Sport und Freizeitanlagen ZSF
 - Grünzone gemäss Art. 79 BauG
 - Bauernhofzone BHZ
 - Landwirtschaftszone LWZ
 - Gewässerraum
 - Aufstufung gemäss Art. 43 LSV
 - Gewässerbaulinie
 - Zone mit Überbauungsordnung ueo
 - Zone mit Planungspflicht (ZPP)
 - Perimeter Erschliessungsplan
 - Ortsbildschutzgebiet
 - verbindliche Waldgrenze gem. Art. 10.2 WaG
- Gefahren:**
- erhebliche Gefährdung
 - mittlere Gefährdung
 - geringe Gefährdung

Hinweise:

- Freihalte-Korridor
- Umfahrung Frutigen
- Abbau- und Deponiegebiet
- Grundwasserschutzzone S1/S2/S3
- erhaltenswerte / schützenswerte Baute
- Vorbereitung UeO «Widimärkt»
- Gewässer
- Wald
- Gemeindegrenze

Bauzonenplan 1:5000

Die baurechtliche Grundordnung besteht aus:

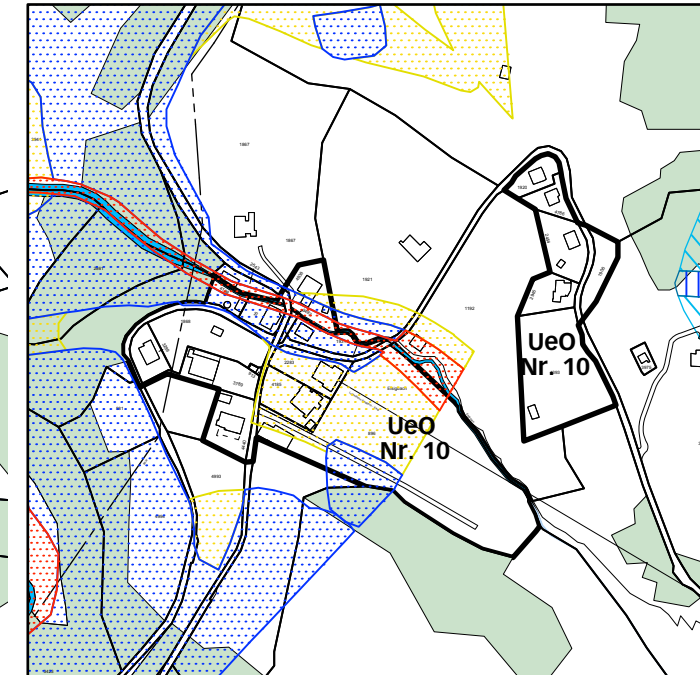
- Bauzonenplan
- Schutzzoneplan
- Zonenplan Naturgefahren
- Baureglement

nachgeführt bis März 2020

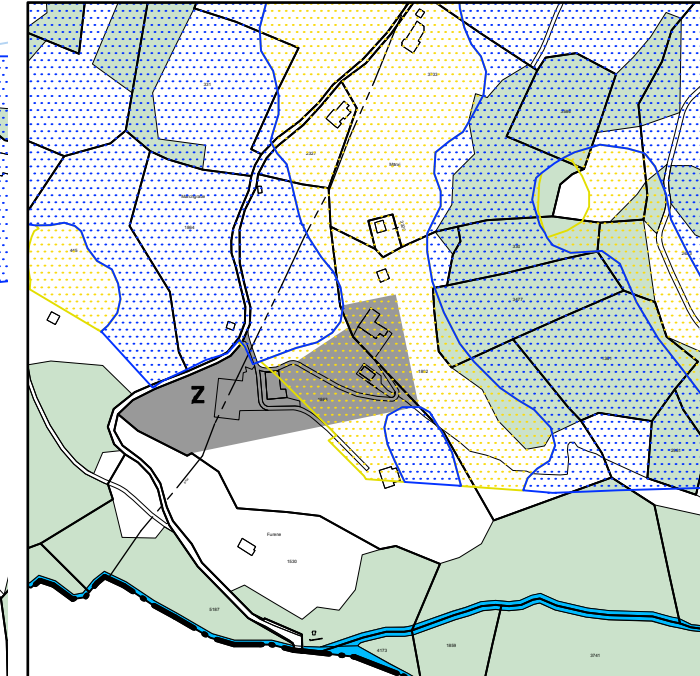
frutigen@swisscom.ch
frutigenzonenplan_2014_201401_swiss

ecoptima - Spitzgasse 34 - Postfach - 3001 Bern - Telefon 031 310 50 80 - Fax 031 310 50 81 - www.ecoptima.ch - info@ecoptima.ch

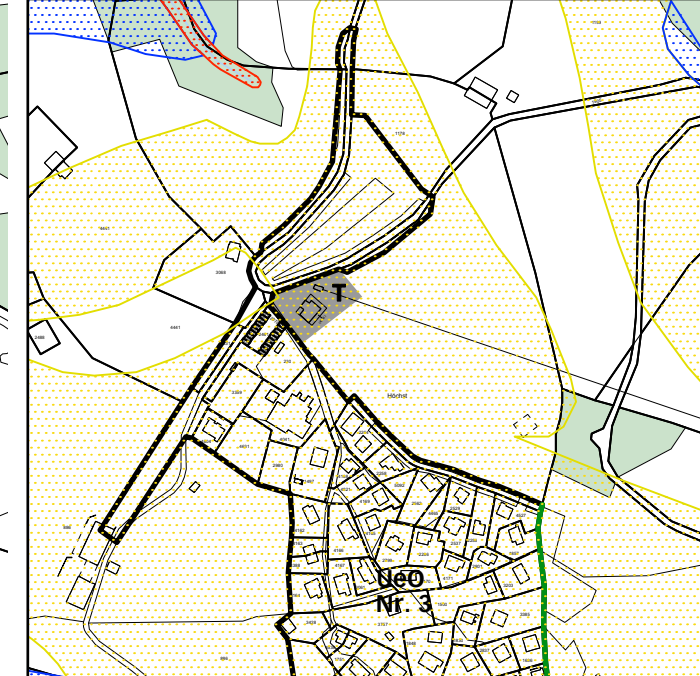
Ausschnitt «Eisigbach»



Ausschnitt «Achseten»

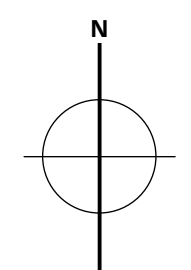


Ausschnitt «Höchst»



Genehmigungsvermerke

1. Mitwirkung vom 16. Dez. 2008 – 27. Jan. 2009	Beschlossen durch den Gemeinderat am 21. Sept. 2010 / 17. Feb. / 31. März / 22. Sept. 2011
2. Mitwirkung vom 27. Okt. 2009 – 16. Nov. 2009	
30. April 2010	
19. Mai 2010	Beschlossen durch die Einwohnergemeinde am 28. Nov. 2010
18. + 25. Mai 2010	
18. Mai – 18. Juni 2010	
21. Sept. 2011	Präsident
20. + 27. Sept. 2011	signiert
22. Sept. – 21. Okt. 2011	Rudolf Egger
28. Juni 2010	Die Richtigkeit dieser Angaben bescheinigt: Frutigen, 12. Mai / 1. Nov. 2011
1	
3	
2	



Genehmigt durch das kantonale Amt für Gemeinden und Raumordnung

signiert (13. April 2012)
A. Sierli

Genehmigt durch das kantonale Amt für Wald

signiert (28. März 2012)
R. Sauter

