

Genehmigungsvermerke

Publikation im amtlichen Anzeiger vom ...
Publikation im Amtsblatt vom ...
Öffentliche Auflage vom ...

Einspracheverhandlungen am ...
Erledigte Einsprachen ...
Unerledigte Einsprachen ...
Rechtsverwahrungen ...

Beschlossen durch den Gemeinderat am ...

Gemeinderatspräsident Gemeindescheiber

.....
Gyseler Thomas Grossen Peter

Bekanntmachung nach Art. 122 Abs. 8 BauV am ...

Die Richtigkeit dieser Angaben bescheinigt:
Frutigen,

Gemeindeschreiber

.....
Grossen Peter

**Genehmigt durch das kantonale Amt für
Gemeinden und Raumordnung**

ÖFFENTLICHE AUFLAGE

Einwohnergemeinde Frutigen

Zonenplanänderung Parzellen Nrn. 3576, 3539, 424 und 4608

im Verfahren nach Art. 122 Abs. 7 und Abs. 8

Änderungen in der Legende aufgrund der vorliegenden Zonenplanänderung sind **rot** dargestellt

Ausschnitt Bauzonenplan 1:1000

Die Zonenplanänderung besteht aus:

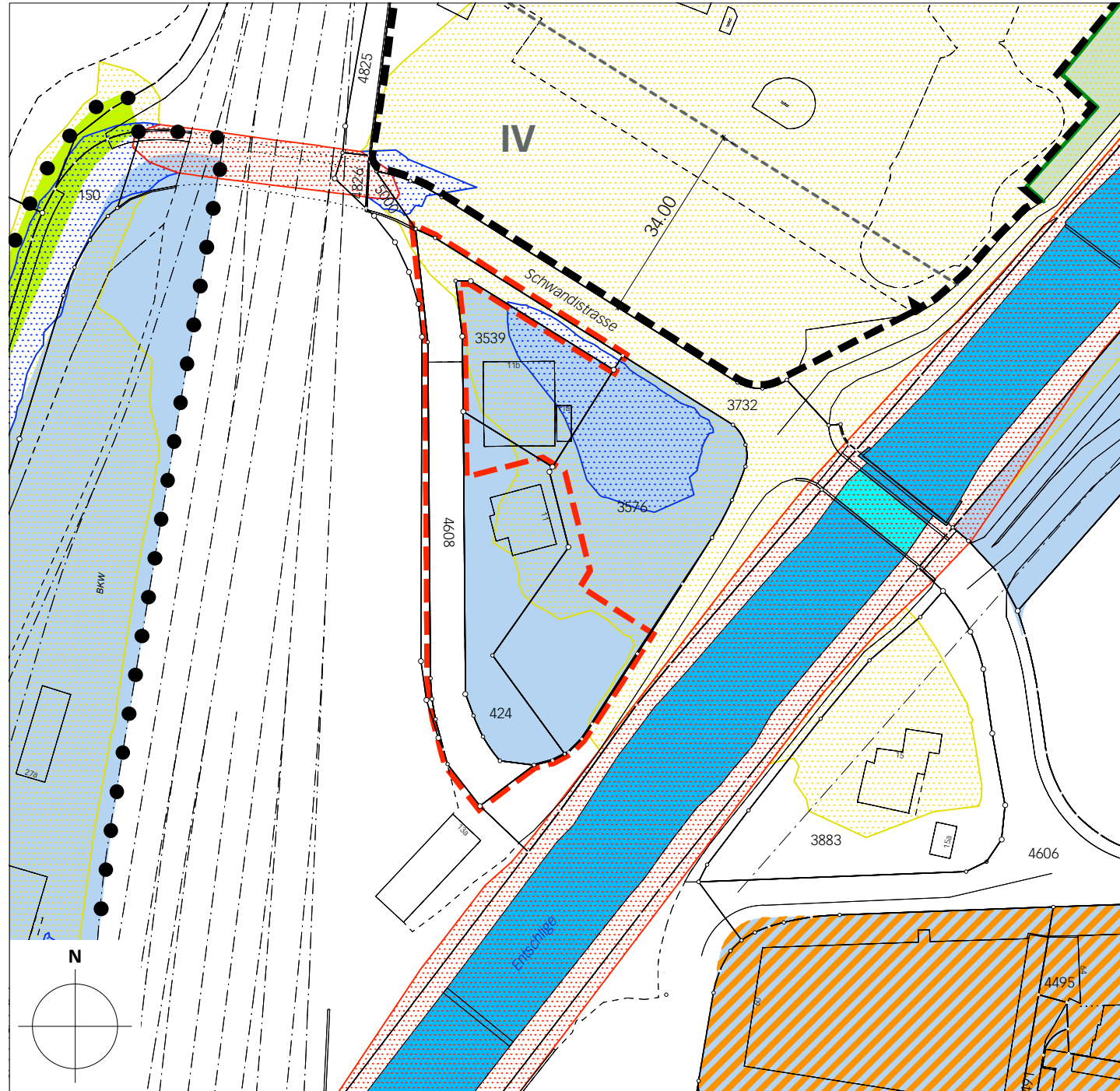
- Änderung Bauzonenplan
- Änderung Baureglement

weitere Unterlagen:

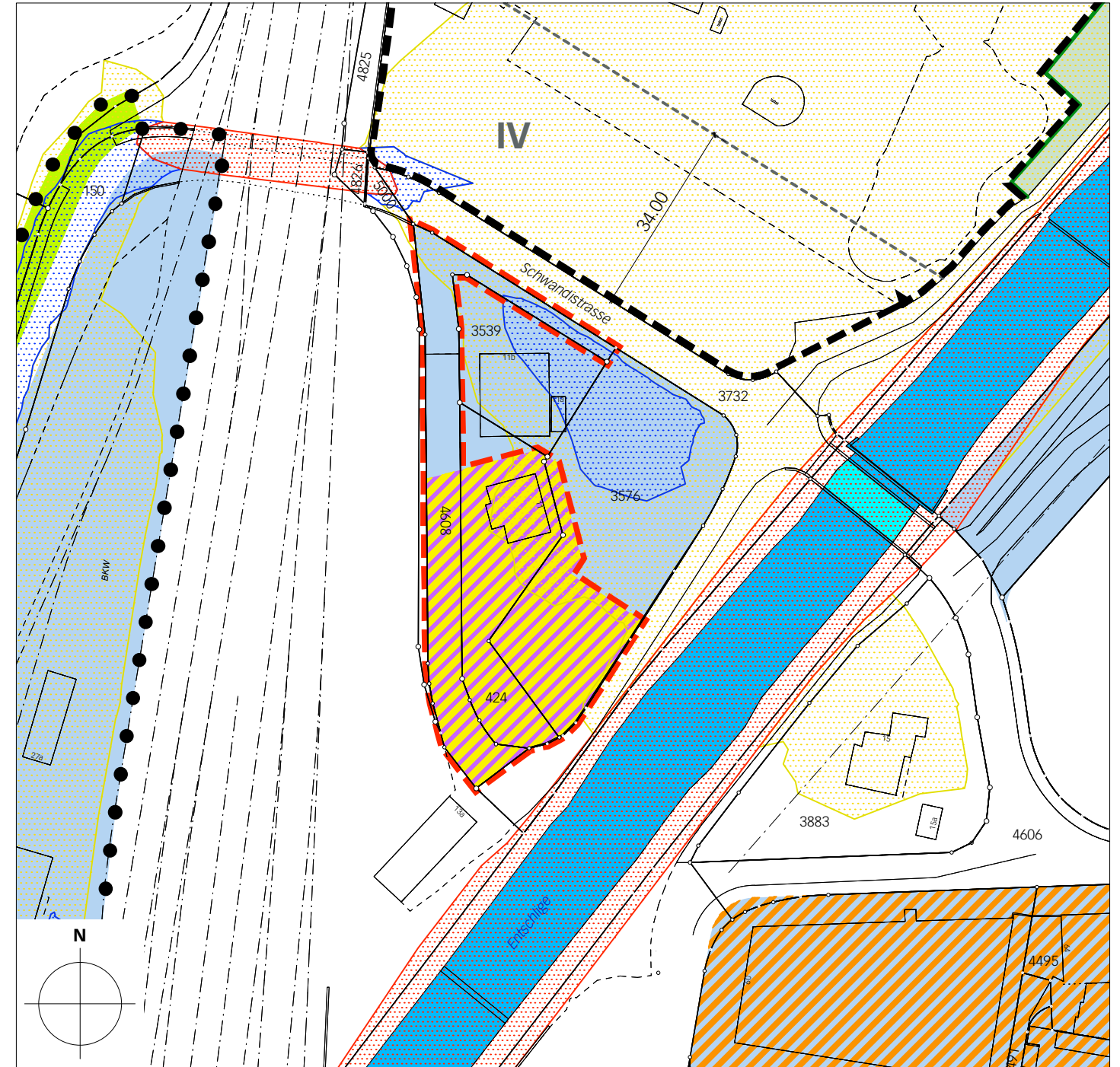
- Erläuterungsbericht

April 2026
frutigen/zpâ parz. 3576 3539 und 424 (pyrowillen)/4/zpâ/
08191_zpae_260413_al/dir/ph

Alter Zustand



Neuer Zustand



Legende

 Perimeter der Zonenplanänderung


Inhalte:

 Mischzone M2a


 Arbeitszone I


Hinweise:


 Mischzone M3

 Grünzone gemäss Art. 79 BauG


 Zone mit Überbauungsordnung UeO

 Zone mit Planungspflicht (ZPP) mit Sektorengrenze


 verbindliche Waldgrenze gem. Art. 10 Abs. 2 WaG

 erhaltenswerte Baute

 Gewässer

 Wald

Gefahren

 erhebliche Gefährdung

 mittlere Gefährdung

 geringe Gefährdung