

Genehmigungsvermerke

Publikation im amtlichen Anzeiger vom 21. April 2026
Publikation im Amtsblatt vom 22. April 2026
Öffentliche Auflage vom 22. April - 21. Mai 2026

Einspracheverhandlungen am –
Erledigte Einsprachen –
Unerledigte Einsprachen –
Rechtsverwahrungen –

Beschlossen durch den Gemeinderat am ...

Gemeinderatspräsident Gemeindescheiber

.....
Gyseler Thomas Pirmin Schenk

Bekanntmachung nach Art. 122 Abs. 8 BauV am ...

Die Richtigkeit dieser Angaben bescheinigt:
Frutigen,

Gemeindeschreiber

.....
Pirmin Schenk

**Genehmigt durch das kantonale Amt für
Gemeinden und Raumordnung**

BESCHLUSSFASSUNG

Einwohnergemeinde Frutigen

Zonenplanänderung Parzellen Nrn. 3576, 3539, 424 und 4608

im Verfahren nach Art. 122 Abs. 7 und Abs. 8

Änderungen in der Legende aufgrund der vorliegenden Zonenplanänderung sind **rot** dargestellt

Ausschnitt Bauzonenplan 1:1000

Die Zonenplanänderung besteht aus:

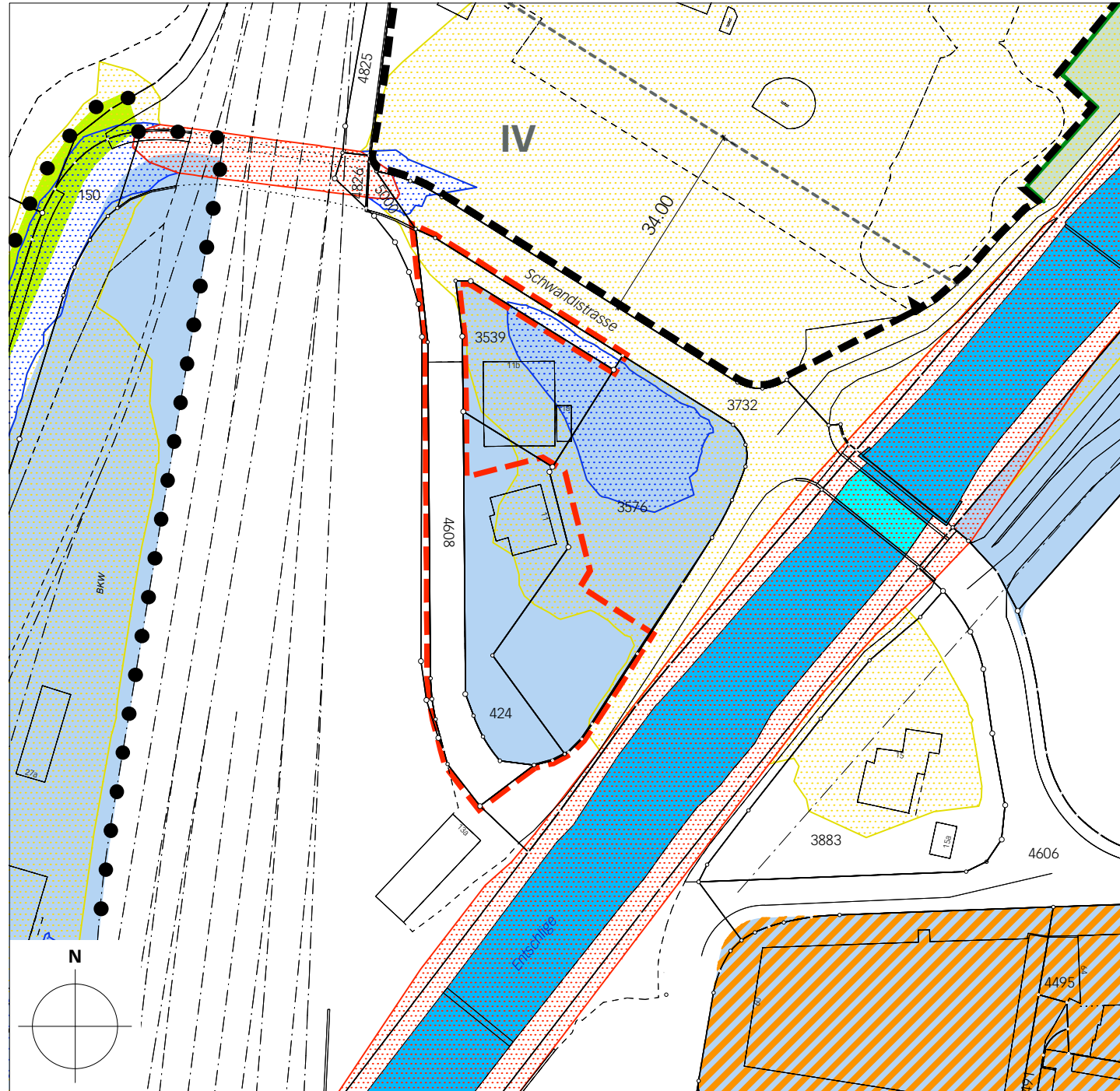
- Änderung Bauzonenplan
- Änderung Baureglement

weitere Unterlagen:

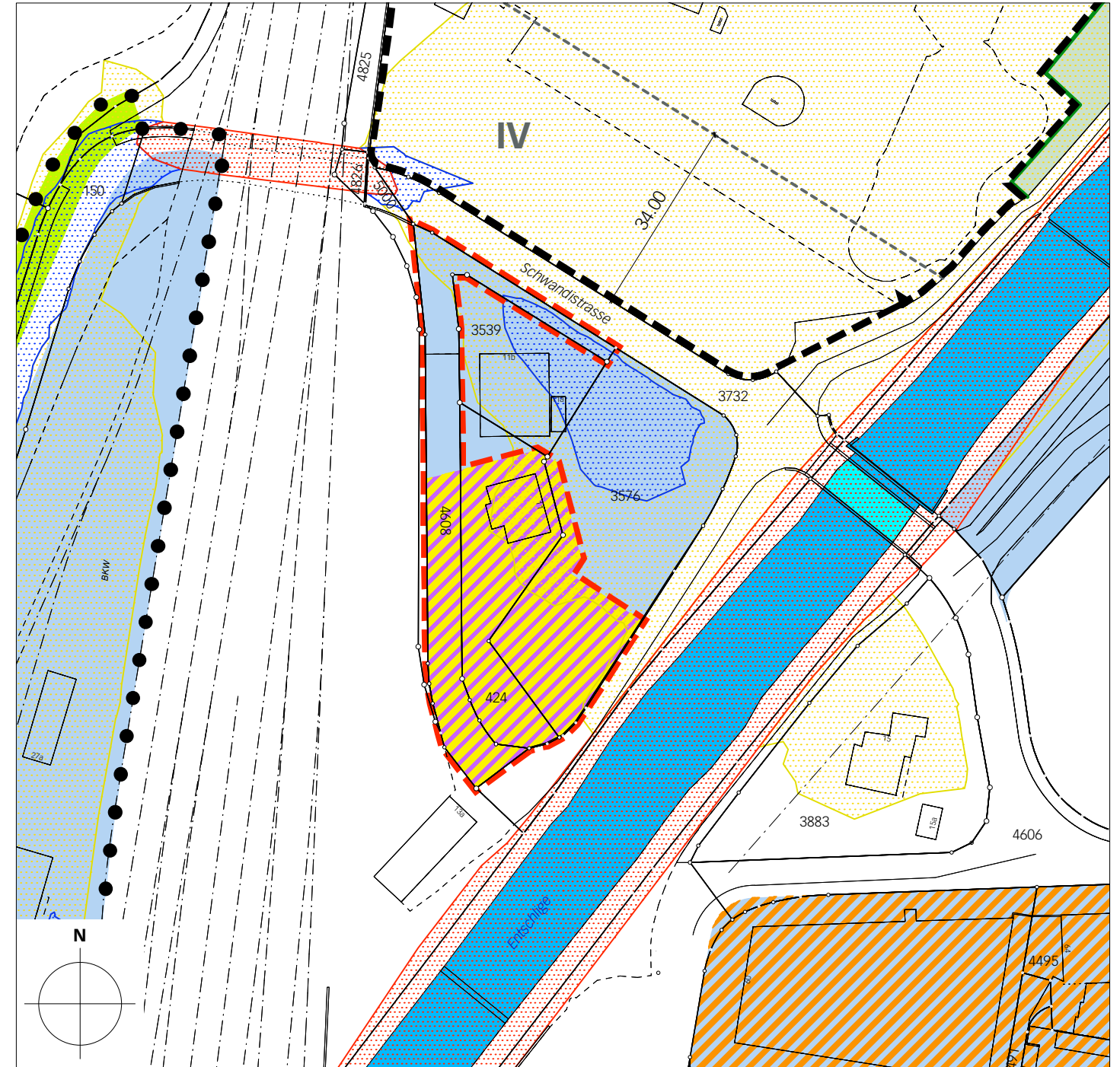
- Erläuterungsbericht

Juni 2026
frutigen/zpâ parz. 3576 3539 und 424 (pyrowillen)/4/zpâ/
08191_zpae_260605_be/dr/ph

Alter Zustand



Neuer Zustand



Legende

 Perimeter der Zonenplanänderung


Inhalte:

 Mischzone M2a


 Arbeitszone I


Hinweise:


 Mischzone M3

 Grünzone gemäss Art. 79 BauG

 Zone mit Überbauungsordnung UeO

 Zone mit Planungspflicht (ZPP) mit Sektorengrenze

 verbindliche Waldgrenze gem. Art. 10 Abs. 2 WaG

 erhaltenswerte Baute

 Gewässer

 Wald

Gefahren

 erhebliche Gefährdung

 mittlere Gefährdung

 geringe Gefährdung